






**Схема расположения границ публичного сервитута  
для эксплуатации объекта**  
**Реконструкция ПС 110 кВ Красава-3 с заменой силового трансформатора 2,5 МВА на 6,3 МВА, КВЛ 10 кВ**  
**Орошение и ВЛ 10 кВ Нечаева от ПС 110 кВ Муллы, ВЛ 10 кВ Светлый от ПС 110 кВ Красава-3 с**  
**установкой реклоузера для электроснабжения КТП-0835 и новой КТП (400/10/0,4) по адресу: Пермский**  
**край, Пермский район, Култаевское с/п, поселок Объект КРП (8400010932)**



**Масштаб 1:1000**

**УСЛОВНЫЕ ОБОЗНАЧЕНИЯ**

-  - границы устанавливаемого публичного сервитута
-  - ось линии, контур объекта
-  - границы муниципального образования, населенных пунктов
-  - границы кадастрового квартала
-  - границы земельных участков, попадающих в зону публичного сервитута

- 1 - обозначение характерной точки границы устанавливаемого публичного сервитута
- :123 - кадастровый номер земельного участка
- 59:32:0000000 - кадастровый номер квартала
- г. Пермь - наименование муниципального образования, населенного пункта

## Сведения о местоположении границ объекта

Реконструкция ПС 110 кВ Красава-3 с заменой силового трансформатора 2,5 МВА на 6,3 МВА, КВЛ 10 кВ Орошение и ВЛ 10 кВ Нечаева от ПС 110 кВ Муллы, ВЛ 10 кВ Светлый от ПС 110 кВ Красава-3 с установкой реклоузера для электроснабжения КТП-0835 и новой КТП (400/10/0,4) по адресу: Пермский край, Пермский район, Култаевское с/п, поселок Объект КРП (8400010932)

Перечень характерных точек		
Площадь зоны публичного сервитута 613 кв.м		
Обозначение характерных точек границ	Координаты, м	
	X	Y
1	2	3
1	508333.4	2210782.31
2	508370.89	2210756.26
3	508380.66	2210745.37
4	508388.11	2210752.04
5	508377.07	2210764.15
6	508339.07	2210790.51
1	508333.4	2210782.31